



540100

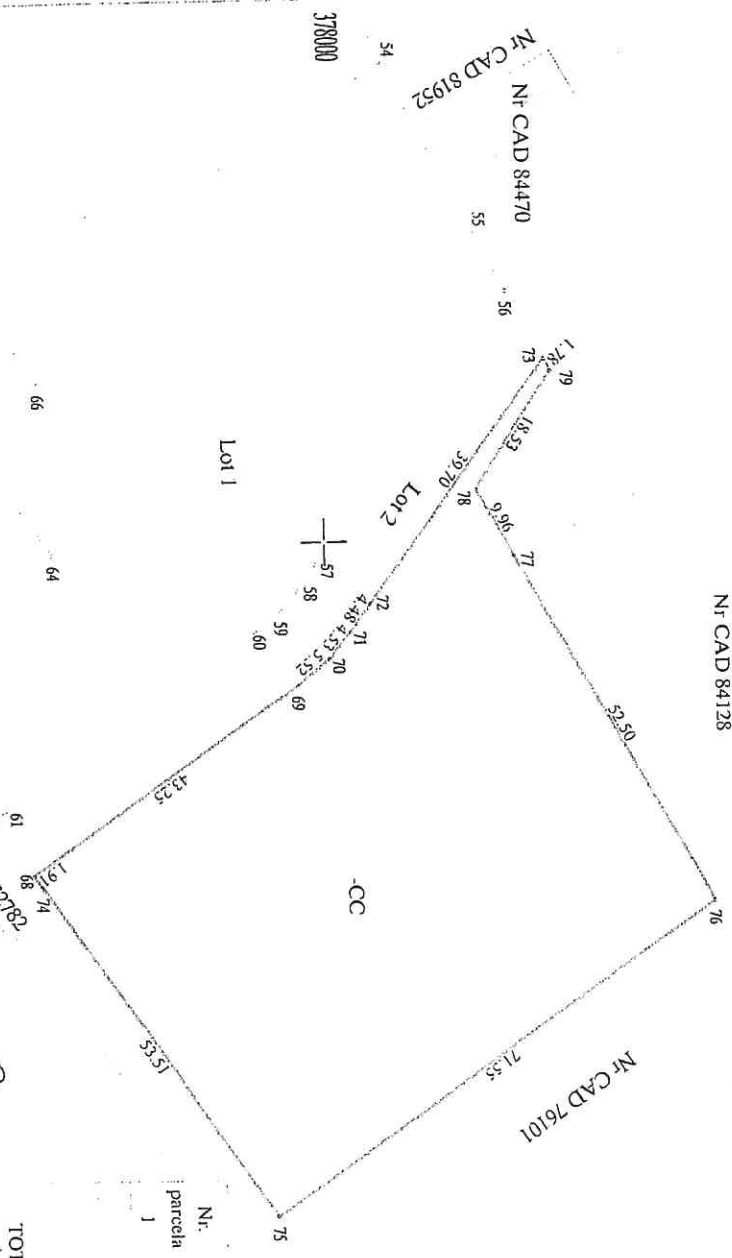
540200

# PLAN DE AMPLASAMENT SI DELIMITARE A IMOBILULUI



Scara 1: 1000

Nr. cadastral 86054  
 Suprafata masurata (mp) Lot 3 = 4288  
 Adresa imobilului: Mun. Targoviste, str. Silviu Stanculescu, D1711, punct "Sagrileom", Jud. Dambovitza

Cartea funciara UAT TARGOVISTE



Nr. parcela	Categorie de folosinta	Suprafata (mp)	Descriere imobil	Mentiiuni
1	CC	4288	N - Nr. CAD 84276 - 30.27 m N - Nr. CAD 84128 - 52.50 m E - Nr. CAD 76101 - 71.55 m S - Nr. CAD 72782 - 55.42 m E - Lot 2 - 97.48 m	Imobil cu limite conventionale
<b>TOTAL</b>		<b>4288</b>		



*Robert Nistor*  
 Suprafata totala masurata a imobilului = 4288 mp  
 Executanti, SC Rocard Survey SRL  
 Ing. Nistor Robert Constantin  
 Email: r.nistor@yahoo.com  
 Tel.: 0721822488

Confirm executarea masuratorilor la teren, corectitudinea inlocuirii documentatiei cadastrale si corespondenta acestuia cu realitatea din teren

Inspector  
 Confirmarea inlocuirii documentatiei cadastrale si inlocuirii si inregistrarii si albulului numarului cadastral  
 Data: 10/07/2020

Nr. evidenta: 194 - Lot 3 Data, mai 2020 Stampila BCPI

540200

378900